



พระราชกฤษฎีกา

กำหนดเขตที่ดินในบริเวณที่ที่จะเวนคืน

ในท้องที่ตำบลสามตำบล อำเภอจุฬาภรณ์ จังหวัดนครศรีธรรมราช

พ.ศ. ๒๕๕๕

ภูมิพลอดุลยเดช ป.ร.

ให้ไว้ ณ วันที่ ๕ มกราคม พ.ศ. ๒๕๕๕

เป็นปีที่ ๖๑ ในรัชกาลปัจจุบัน

พระบาทสมเด็จพระปรมินทรมหาภูมิพลอดุลยเดช มีพระบรมราชโองการโปรดเกล้าฯ ให้ประกาศว่า

โดยที่เป็นการสมควรกำหนดเขตที่ดินในบริเวณที่ที่จะเวนคืน ในท้องที่ตำบลสามตำบล อำเภอจุฬาภรณ์ จังหวัดนครศรีธรรมราช เพื่อสร้างถนนตามโครงการผังเมืองรวมชุมชนจุฬาภรณ์ จังหวัดนครศรีธรรมราช

อาศัยอำนาจตามความในมาตรา ๒๒๑ ของรัฐธรรมนูญแห่งราชอาณาจักรไทย กับมาตรา ๕ วรรคสาม และมาตรา ๖ แห่งพระราชบัญญัติว่าด้วยการเวนคืนอสังหาริมทรัพย์ พ.ศ. ๒๕๓๐ อันเป็นกฎหมายที่มีบทบัญญัติบางประการเกี่ยวกับการจำกัดสิทธิและเสรีภาพของบุคคล ซึ่งมาตรา ๒๕ ประกอบกับมาตรา ๔๕ ของรัฐธรรมนูญแห่งราชอาณาจักรไทย บัญญัติให้กระทำได้โดยอาศัยอำนาจตามบทบัญญัติแห่งกฎหมาย ประกอบกับมาตรา ๖๘ วรรคหนึ่ง แห่งพระราชบัญญัติทางหลวง พ.ศ. ๒๕๓๕ อันเป็นกฎหมายที่มีบทบัญญัติบางประการเกี่ยวกับการจำกัดสิทธิและเสรีภาพของบุคคล ซึ่งมาตรา ๒๕ ประกอบกับมาตรา ๓๑ มาตรา ๓๕ มาตรา ๓๖ มาตรา ๔๘ มาตรา ๔๙ มาตรา ๕๐ และมาตรา ๕๑

ของรัฐธรรมนูญแห่งราชอาณาจักรไทย บัญญัติให้กระทำได้โดยอาศัยอำนาจตามบทบัญญัติแห่งกฎหมาย จึงทรงพระกรุณาโปรดเกล้าฯ ให้ตราพระราชกฤษฎีกาขึ้นไว้ ดังต่อไปนี้

มาตรา ๑ พระราชกฤษฎีกานี้เรียกว่า “พระราชกฤษฎีกากำหนดเขตที่ดินในบริเวณที่ที่จะเวนคืน ในท้องที่ตำบลสามตำบล อำเภอจุฬาภรณ์ จังหวัดนครศรีธรรมราช พ.ศ. ๒๕๕๕”

มาตรา ๒ พระราชกฤษฎีกานี้ให้ใช้บังคับตั้งแต่วันถัดจากวันประกาศในราชกิจจานุเบกษา เป็นต้นไป

มาตรา ๓ พระราชกฤษฎีกานี้ให้ใช้บังคับได้มีกำหนดสี่ปี

มาตรา ๔ ที่ดินที่จะเวนคืนตามพระราชกฤษฎีกานี้มีวัตถุประสงค์เพื่อใช้ในการสร้างถนนสาย ก ๑ และ ก ๒ ตามโครงการผังเมืองรวมชุมชนจุฬาภรณ์ จังหวัดนครศรีธรรมราช

มาตรา ๕ ให้อธิบดีกรมทางหลวงชนบทเป็นเจ้าหน้าที่เวนคืนตามพระราชกฤษฎีกานี้

มาตรา ๖ เขตที่ดินในบริเวณที่ที่จะเวนคืนตามพระราชกฤษฎีกานี้ อยู่ในท้องที่ตำบลสามตำบล อำเภอจุฬาภรณ์ จังหวัดนครศรีธรรมราช มีส่วนแคบที่สุดหนึ่งร้อยเมตร และส่วนกว้างที่สุดสามร้อยเมตร ทั้งนี้ ภายในแนวเขตตามแผนที่ท้ายพระราชกฤษฎีกานี้

มาตรา ๗ ให้รัฐมนตรีว่าการกระทรวงคมนาคมรักษาการตามพระราชกฤษฎีกานี้

ผู้รับสนองพระบรมราชโองการ

พันตำรวจโท ทักษิณ ชินวัตร

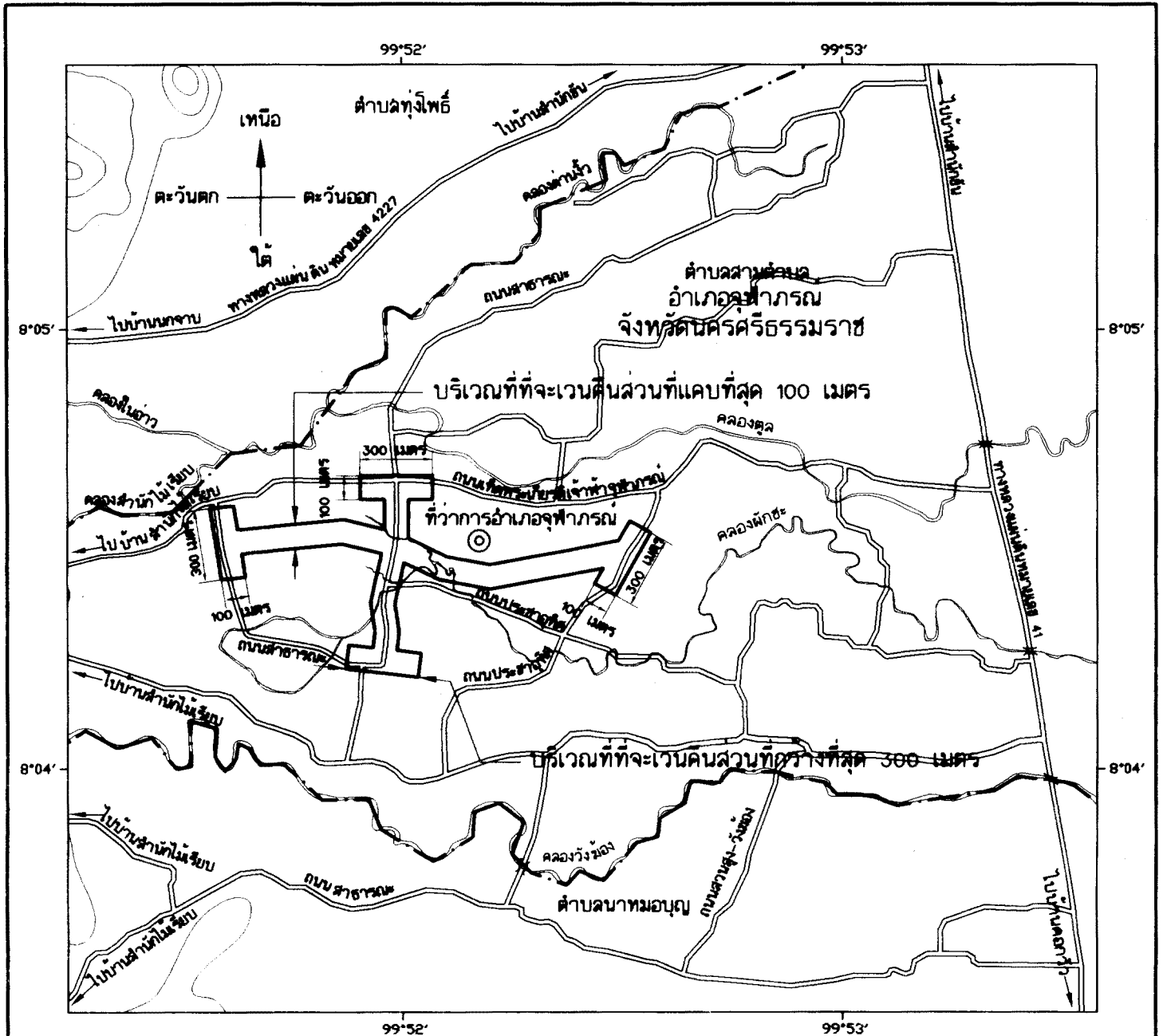
นายกรัฐมนตรี

แผนที่ท้ายพระราชกฤษฎีกากำหนดเขตที่ดินในบริเวณที่ที่จะเวนคืน ในท้องที่ตำบลสามตำบล อำเภอจุฬาภรณ์ จังหวัดนครศรีธรรมราช








พ.ศ. 2549

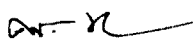
มาตราส่วน 1 : 25,000


0 0.5 1 2 กิโลเมตร



เครื่องหมาย

-  แนวเขตที่ดินในบริเวณที่ที่จะเวนคืน
-  เขตตำบล
-  ทางหลวง ถนน ซอย
-  สะพาน
-  แม่น้ำ คลอง ท้าย
-  ภูเขา ควน เนิน
-  ที่ว่าการอำเภอ


(นายคำรณ ทลอไกรเดศ)
ผู้อำนวยการสำนักสำรวจและออกแบบ


(นายสุรชัย ธารสิทธิ์พงษ์)
อธิบดีกรมทางหลวงชนบท

หมายเหตุ :- เหตุผลในการประกาศใช้พระราชกฤษฎีกาฉบับนี้ คือ เนื่องจากมีความจำเป็นจะต้องสร้างถนนสาย ก ๑ และ ก ๒ ตามโครงการผังเมืองรวมชุมชนจุฬาภรณ์ จังหวัดนครศรีธรรมราช ในท้องที่ตำบลสามตำบล อำเภอจุฬาภรณ์ จังหวัดนครศรีธรรมราช เพื่ออำนวยความสะดวกและความรวดเร็วแก่การจราจรและการขนส่งอันเป็นกิจการสาธารณูปโภค ในการนี้ สมควรกำหนดเขตที่ดินในบริเวณที่ที่จะเวนคืนในท้องที่ดังกล่าว เพื่อให้เจ้าหน้าที่หรือผู้ซึ่งได้รับมอบหมายจากเจ้าหน้าที่มีสิทธิเข้าไปทำการสำรวจและเพื่อทราบข้อเท็จจริงเกี่ยวกับอสังหาริมทรัพย์ที่จะต้องเวนคืนที่แน่นอน จึงจำเป็นต้องตราพระราชกฤษฎีกานี้